

Komplexní pozemkové úpravy v k.ú. Krumsín

Zápis z jednání sboru zástupců KoPÚ Krumsín, konaného dne 26.01.2015

Přítomni: členové sboru zástupců dle prezenční listiny

Jednání řídila: Ing. Kateřina Hynštová

Firma Ageris s.r.o. svolala na pondělí 26.01.2015 druhé jednání sboru zástupců zvoleného v rámci zpracování návrhu komplexní pozemkové úpravy v katastrálním území Krumsín (dále jen „KoPÚ Krumsín“).

K průběhu jednání:

Diskuze nad plánem společných zařízení:

Na plán společných zařízení, který má řešit zejména protierozní ochranu VN Plumov, je potřeba minimálně 55 ha, a to mimo prvků ÚSES.

Předběžný odhad použitelné výměry státní a obecní pro návrh PSZ je 30 ha.

1. OPATŘENÍ KE ZPŘÍSTUPNĚNÍ POZEMKŮ:

Pro přístup na pozemky bylo navrženo 70 zpevněných polních cest s asfaltovým, štěrkovým nebo zatravněným krytem.

Asfaltové a štěrkové cesty budou doplněny drenáží a cestním příkopem, rigolem nebo vsakovacím pásem.

Předběžná výměra činí cca 19 ha.

C13 - stěrk, příjezd pro kombajn

C11 - zrušit

C63 - AB

C51, C43 - zrušit

C26 - stěrková

C54 - přiblížit k LBK9

C58 - posunout dle původní dráhy

C32 - rekonstr. málku

C42 - MZK

C45 - AB

2. PROTIEROZNÍ OPATŘENÍ:

Na základě studie odtokových poměrů a dle zaměření současného stavu bylo navrženo:

- protierozní meze PM1 - PM15 o šířce 15 m, meze jsou doplněny odvodňovacím příkopem nebo průlehem ve spádu cca 1%.
- zatravněné údolnice ZU1 - ZU3 o šířce 20 m;
- ochranné zatravnění svažitých pozemků;
- ochranné zatravnění pozemků podél toků o šířce 15m;
- agrotechnická opatření nebo protierozní osevní postup na svažitých pozemcích

Předběžná výměra činí cca 25 ha.

- Za hřbitovem (Podělký) dle původní drážky přizpůsobit cesty a PM.*
- C19 - zatravnění zrušit*
- ZU1 - zrušit*
- PM4 - dle původní drážky*
- PM15, PM14 - není potřeba*
- ZU2 - zrušit*

3. VODOHOSPODÁŘSKÁ OPATŘENÍ

Na základě studie odtokových poměrů a dle zaměření současného stavu bylo navrženo:

- záchytné a svodné příkopy pro odvedení extravilánových vod v délce cca 5 km;
- protierozní hrázka PH1;
- suchá retenční nádrž SRN1 a SRN2 v jižní části z. ú.

Předběžná výměra činí cca 8-10 ha.

VN u Žitčický dle požadavku povodí Moravy

4. OPATŘENÍ K OCHRANĚ A TVORBĚ ŽP

Projektant představil síť prvků ÚSES, výměra bude vyčíslena po ustálení návrhu PSZ.

Přišli sbor zastupců 9.2.2015 v 10 hodin na obecním úřadě.

Zapsala: Ing. Kateřina Hynštová












za Pobýtku PV : [signature]

Přílohy:

1. Prezenční listina Krumsín

[signature]

Prezenční listina
z 2. jednání sboru zástupců KoPÚ Krumsín,
konaného dne 26.ledna 2015 v kanceláři Obecního úřadu v Krumsíně

- | | |
|--|--|
| 1. Sovík Václav, Krumsín 28 |
 |
| 2. Vaňák Pavel, Ing., Jednov 73 |
 |
| 3. Viktorin Jaroslav, Krumsín 51 |
 |
| 4. Vymazal Jaromír, Krumsín 32 |
 |
| 5. Zemědělské družstvo Myslejovice,
zastoupené Ing. Lošťákovou Michaelou |
 |
| 6. Zemědělské obchodní družstvo Plumlov,
zastoupené Ing. Spurným Ladislavem |
 |
| 7. Kocourek Josef, Krumsín 168 |
 |
| 8. Obec Krumsín, Mgr. Střelák Jaroslav |
 |
| 9. SPÚ, Pobočka Prostějov – Cetkovská Hana |
 |
| 10. AGERIS s.r.o., Brno |
 |
| 11. AGERIS s.r.o. Brno |
 |
| 12. Povodí Moravy | |